ASSOCIATION POUR LA SAUVEGARDE ET LA PROMOTION DE LA VALLEE DE PIETRACORBARA

Petra Viva

informations

N° 25 - Décembre 2000



Nouvelles cartes postales de la vallée

Petra Viva mettra en vente, dès Noël 2000, une série de quatre cartes postales originales représentant des lieux connus et moins connus de la vallée.
Il s'agit de photographies pour certaines déjà sur le site internet de l'association.
Une carte représente la plage déserte, soleil couchant. Une autre montre la vallée depuis le toit de la chapelle St Césaire. La troisième est un ensemble de 6 sources et fontaines du village. La dernière met en scène des lieux ou des objets familiers comme l'église St Clément ou le pont du *Guadabughju*.

Adhérez !

Pour agir dans le domaine de la défense et de la promotion de la vallée, Petra Viva a besoin de vous. Le montant de l'adhésion a été fixé à 50 francs pour l'année. Contactez Dominique Lucchetti au 04.95.32.35.78. ou au 04.95.35.20.43.

Le chemin des crêtes surplombera Pietracorbara à 1 300 mètres d'altitude !

C'est un projet qui a 20 ans et qui va naître enfin: le sentier de randonnée des crêtes du Cap Corse devrait, en effet, voir le jour à la fin du printemps 2001. Long de 43 km, il partira, au nord, du port de Centuri pour rejoindre le hameau de *Guaitella* à Ville di Pietrabugno.

La Communauté de communes du Cap Corse a souhaité remettre sur les rails ce projet (l'étude Flori date de 1980) en s'appuyant sur une travail élaboré par l'association *l'Amichi di u Rughjone*, une association implantée à Luri.

Le tracé de ce chemin appelé aussi «dorsale du Cap» empruntera le territoire de 14 communes, dont Pietracorbara.
L'itinéraire est divisé en 4 tronçons d'une dizaine de kilomètres chacun que l'on peut parcourir en 3 ou 4 jours. Les dénivelés sont variables: le point de départ effectif (le terminus de la route militaire qui conduit au relais de télévision de *Santa Catalina*) est à 562 m, puis le chemin va de col en col jusqu'à atteindre *U Cuventu* ,en dessous de la Tour de Senèque.

Le tronçon n°2 est celui des plus hautes altitudes: *Pinzu a Verghjne* (593 m), *Stazzu di Petricaghjola* (916 m) *Bocca di a Serra* (1007 m). Du col, il rejoint un sentier balisé par le Syndicat intercommunal de *Bocca di San Ghjuvani* jusqu'au col du même nom (974 m), en passant sur le flanc Est des *Follicce*. Mais une variante plus sportive permettra de passer par les crêtes (*Monte a u Pratu* (1.282 m) *Cima a e Follicce* (1.302 m) et l'*Albucciu* (1.322 m). C'est depuis ces points hauts que l'on domine le mieux la vallée de Pietracorbara.

Arrivé au Col St Jean, un sentier balisé (orange) permet de redescendre jusqu'à *Curtina*.
Pour ceux qui veulent terminer le parcours, le tronçon n° 3 les conduira au *Monte Stellu* (1.307 m) puis a *Bocca di Santa Maria* (1.097 m), a *Bocca d'Antigliu* (879 m) et à l'ancien chemin d'Olmeta di Capo Corso, jusqu'à la chapelle *San Giovanni* (805 m).
Le dernier tronçon remonte jusqu'au *Monte Prunu* (1.183 m) pour rejoindre *Guaitella* (440 m), terminus sud de ce parcours au dessus des vallées du Cap.



Entre deux rochers, la vallée de Pietracorbara

Croix sur le chemin des *Follicce*



U Frate

L'*Ailiu* et la *Cipolla* pris du versant ouest